







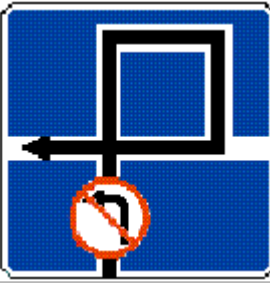









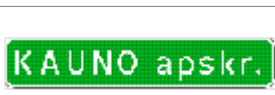
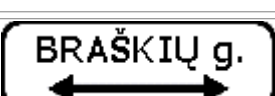















VI. Informaciniai ženklai






12. Informaciniai ženklai yra šie:

Nr.	Pavadinimas	Pavyzdys	Paiškinimas
601	Išankstinė krypčių rodyklė		Eismo kryptys į ženkle nurodytas gyvenvietes. Ženkluose gali būti pavaizduoti maršruto numeriai, automagistralės, oro uosto simboliai ir kiti ženklai, informuojantys apie eismo ypatumus. Ženklas statomas automagistralėse iš anksto, atstumas iki sankryžos nurodomas ženklo apačioje
602	Išankstinė krypčių rodyklė		Eismo kryptys į ženkle nurodytas gyvenvietes. Ženkluose gali būti pavaizduoti maršruto numeriai, automagistralės, oro uosto simboliai ir kiti ženklai, informuojantys apie eismo ypatumus. Ženklas statomas kituose keliuose ne gyvenvietėse iš anksto, atstumas iki sankryžos nurodomas ženklo apačioje
603	Išankstinė krypčių rodyklė		Eismo kryptys į ženkle nurodytas gyvenvietes ar jų dalis. Ženkluose gali būti pavaizduoti maršruto numeriai, automagistralės, oro uosto simboliai ir kiti ženklai, informuojantys apie eismo ypatumus. Ženklas statomas gyvenvietėse. Jeigu gyvenvietėje statomame ženkle visos kryptys nurodytos į kitas gyvenvietes ir į jas reikia važiuoti ne automagistrale, ženklo fonas turi būti mėlynas. Žalias intarpas kitokio fono ženkle nurodo, kad į gyvenvietę reikia važiuoti automagistrale, mėlynas – kitu keliu ne gyvenvietėje. Ženklas statomas iš anksto, atstumas iki sankryžos nurodomas ženklo apačioje
604	Išankstinė krypčių rodyklė		Įrengiama virš važiuojamosios dalies, gyvenvietėse naudojama ir vietoj 603 ženklo. Ženklo fonas - kaip ir 601-603 ženklų
605	Krypties rodyklė		Eismo kryptis į gyvenvietes ir atstumas iki jų. Ženklas statomas prieš sankryžą, kai nurodyta kryptimi važiuojama automagistrale. Gali būti pavaizduoti automagistralės, oro uosto ar kitokie simboliai
606	Krypties rodyklė		Eismo kryptis į gyvenvietes ir atstumas iki jų. Ženklas statomas prieš sankryžą, kai nurodyta kryptimi važiuojama kitu keliu ne gyvenvietėje. Gali būti pavaizduoti automagistralės, oro uosto ar kitokie simboliai
607	Krypties rodyklė		Eismo kryptis į gyvenvietes ar jų dalis ir atstumas iki jų. Ženklas statomas prieš sankryžą, kai nurodyta vieta yra toje pačioje gyvenvietėje, kurioje statoma rodyklė. Gali būti pavaizduoti automagistralės, oro uosto ar kitokie simboliai

608	Krypčių rodyklė		Nurodo keletą krypčių ir atstumų. Ženklas statomas prieš sankryžą. Jo fonas - kaip ir 605-607 ženklų
609	Važiavimo schema		Važiavimo maršrutas, kai sankryžoje uždrausti manevrai, arba važiavimo kryptis - sudėtingoje sankryžoje
610	Važiavimo kryptis tiesiai		Rekomenduojama krovininių automobilių, traktorių ir savaeigių mašinų važiavimo kryptis - tiesiai, kai važiuoti viena iš galimų krypčių sankryžoje draudžiama
611	Važiavimo kryptis į dešinę		Rekomenduojama krovininių automobilių, traktorių ir savaeigių mašinų važiavimo kryptis - į dešinę, kai važiuoti viena iš galimų krypčių sankryžoje draudžiama
612	Važiavimo kryptis į kairę		Rekomenduojama krovininių automobilių, traktorių ir savaeigių mašinų važiavimo kryptis - į kairę, kai važiuoti viena iš galimų krypčių sankryžoje draudžiama
613	Aklakelis tiesiai		Kelias, neturintis viename gale išvažiavimo
614	Aklakelis į dešinę		Kelias, neturintis viename gale išvažiavimo
615	Aklakelis į kairę		Kelias, neturintis viename gale išvažiavimo
616	Gyvenvietės pradžia		Gyvenvietės, kurioje negalioja šių taisyklių reikalavimai, nustatantys eismo tvarką gyvenvietėse, pradžia ir pavadinimas

617	Gyvenvietės pabaiga		Gyvenvietės, pažymėtos 616 ženklų, pabaiga, kitos gyvenvietės pavadinimas ir atstumas iki jos
618	Vandens telkinio pavadinimas		Upės, ežero ar kokio nors kito vandens telkinio pavadinimas. Ženklo fonas gali būti mėlynas arba žalias, atsižvelgiant į pastatymo vietą
619	Objekto pavadinimas		Apskritis, rajono (savivaldybės) pavadinimas ir riba. Ženklo fonas gali būti mėlynas arba žalias, atsižvelgiant į pastatymo vietą
620	Gatvės pavadinimas		Ženklas, pastatytas prieš sankryžą, nurodo skersai einančios gatvės pavadinimą
621	Gatvės pavadinimas		Nurodo gatvės pavadinimą
622	Atstumų rodyklė		Atstumai (km) iki nurodytų gyvenviečių (miestų). Ženkle gali būti nurodytas kelio numeris. Ženklo fonas gali būti mėlynas arba žalias, atsižvelgiant į pastatymo vietą
623	Greičio ribojimo rodyklė		Informacija apie maksimalaus greičio ribojimus, šių taisyklių nustatytus kurios nors rūšies transporto priemonėms Lietuvos gyvenvietėse, ne gyvenvietėse, automagistralėse, greitkeluose ir kituose keliuose be asfalto ar betono dangos
624	Kilometrų ženklas		Atstumas nuo kelio pradžios arba pabaigos
625	Kilometrų ženklas		Atstumas nuo kelio pradžios arba pabaigos. Ženklas statomas tik automagistralėse
626	Kelio arba dviračių trasos numeris		Keliui (maršrutui) arba dviračių trasei suteiktas numeris. Ženklas statomas už sankryžos. Žalios spalvos ženklas nurodo tarptautinio, raudonos - magistralinio, geltonos - krašto, o mėlynos - rajoninio kelio numerį. 601-604 ženkluose pavaizduotas kelio numeris. Ženklas su brūkšniniu apvalu rodo važiavimo kryptį į tą numerį turintį kelią
627	Kelio arba dviračių trasos numeris ir kryptis		Keliui (maršrutui) arba dviračių trasei suteiktas numeris ir kryptis. Statomas prieš sankryžas. Ženklų spalva tokia pat kaip ir 626 ženklų. Ženklas su brūkšniniu apvalu rodo važiavimo kryptį į tą numerį turintį kelią

628	Apylankos schema		<p>Nurodo laikinai uždarytą kelio ruožą ir apvažiavimo maršrutą. Ženklas statomas prieš sankryžą</p>
629	Apylankos kryptis		<p>Nurodo kryptį tiesiai, kuria reikia apvažiuoti laikinai uždarytą kelio ruožą, ir informuoja vairuotojus apie apylankos pradžią. 613-615 ženklų simboliai patikslina, kuris iš esamųjų kelių uždarytas. Ženklas statomas prieš pat sankryžą, nuo kurios dėl uždaryto ruožo keičiasi važiavimo maršrutas. Toliau maršrute reikia vadovautis 632-634 ženklais</p>
630	Apylankos kryptis		<p>Nurodo kryptį į dešinę, kuria reikia apvažiuoti laikinai uždarytą kelio ruožą, ir informuoja vairuotojus apie apylankos pradžią. 613-615 ženklų simboliai patikslina, kuris iš esamųjų kelių uždarytas. Ženklas statomas prieš pat sankryžą, nuo kurios dėl uždaryto ruožo keičiasi važiavimo maršrutas. Toliau maršrute reikia vadovautis 632-634 ženklais</p>
631	Apylankos kryptis		<p>Nurodo kryptį į kairę, kuria reikia apvažiuoti laikinai uždarytą kelio ruožą, ir informuoja vairuotojus apie apylankos pradžią. 613-615 ženklų simboliai patikslina, kuris iš esamųjų kelių uždarytas. Ženklas statomas prieš pat sankryžą, nuo kurios dėl uždaryto ruožo keičiasi važiavimo maršrutas. Toliau maršrute reikia vadovautis 632-634 ženklais</p>
632	Apylankos kryptis		<p>Nurodo pagal 629-631 ženklus uždarytą kelio ruožą apvažiuojančių transporto priemonių važiavimo kryptį tiesiai. Ženklas statomas prieš kiekvieną apylankoje esančią sankryžą. Vairuotojai, kurie nepravažiavo pro vieną iš 629-631 ženklų, informuojami, kad jie pateko į kitų transporto priemonių važiavimo maršrutą ir jiems nebūtina vadovautis 632-634 ženklais</p>
633	Apylankos kryptis		<p>Nurodo pagal 629-631 ženklus uždarytą kelio ruožą apvažiuojančių transporto priemonių važiavimo kryptį į dešinę. Ženklas statomas prieš kiekvieną apylankoje esančią sankryžą. Vairuotojai, kurie nepravažiavo pro vieną iš 629-631 ženklų, informuojami, kad jie pateko į kitų transporto priemonių važiavimo maršrutą ir jiems nebūtina vadovautis 632-634 ženklais</p>
634	Apylankos kryptis		<p>Nurodo pagal 629-631 ženklus uždarytą kelio ruožą apvažiuojančių transporto priemonių važiavimo kryptį į kairę. Ženklas statomas prieš kiekvieną apylankoje esančią sankryžą.</p>

			Vairuotojai, kurie nepravažiavo pro vieną iš 629-631 ženklų, informuojami, kad jie pateko į kitų transporto priemonių važiavimo maršrutą ir jiems nebūtina vadovautis 632-634 ženklais
635	Persirikiavimo rodyklė		Nurodo važiavimo kryptį keliuose su skiriamąja juosta
636	Persirikiavimo rodyklė		Nurodo važiavimo kryptį keliuose su skiriamąja juosta
637	Krypties rodyklė į lankytiną vietą		Nurodo eismo kryptį ir atstumą į lankytiną kultūros ar istorinę vietą. Jis įrengiamas 20–50 m atstumu prieš sankryžą. Ženklas statomas prieš sankryžą į lankytiną vietą. Ženklo fonas – rudas
638	Lankytinos vietos pavadinimas		Lankytinos kultūros ir istorinės vietos pavadinimas. Ženklo fonas – rudas
639	Krypties rodyklė į nacionalinius, regioninius parkus, valstybinius gamtinius rezervatus, valstybinius gamtinius ir kompleksinius draustinius		Ženklas naudojamas rodant kryptį į nacionalinius, regioninius parkus, valstybinius gamtinius rezervatus, valstybinius gamtinius ir kompleksinius draustinius. Jis įrengiamas 20–50 m atstumu prieš sankryžą. Ženklas statomas prieš sankryžą į nacionalinius, regioninius parkus, valstybinius gamtinius rezervatus, valstybinius gamtinius ir kompleksinius draustinius. Ženklo fonas gali būti mėlynas arba žalias, atsižvelgiant į pastatymo vietą, o logotipas – rudas
640	Nacionalinio, regioninio parko,		Ženklo fonas gali būti mėlynas arba žalias, atsižvelgiant į pastatymo vietą, o logotipas – rudas

	valstybinio gamtinio rezervato, valstybinio gamtinio ar kompleksinio draustinio pradžia		
641	Nacionalinio, regioninio parko, valstybinio gamtinio rezervato, valstybinio gamtinio ar kompleksinio draustinio pabaiga		Ženklo fonas gali būti mėlynas arba žalias, atsižvelgiant į pastatymo vietą, o logotipas – rudas
642	Krypties rodyklė į istorinius nacionalinius, istorinius regioninius parkus, valstybinius kultūrinius rezervatus, muziejus		Ženklas naudojamas rodant kryptį į istorinius nacionalinius, istorinius regioninius parkus, valstybinius kultūrinius rezervatus. Jis įrengiamas 20–50 m atstumu prieš sankryžą. Ženklas statomas prieš sankryžą į istorinius nacionalinius, istorinius regioninius parkus, valstybinius kultūrinius rezervatus, muziejus. Ženklo fonas gali būti mėlynas arba žalias, atsižvelgiant į pastatymo vietą, o logotipas – rudas
643	Istorinio nacionalinio, istorinio regioninio parko, valstybinio kultūrinio rezervato, muziejaus pavadinimas		Ženklo fonas gali būti mėlynas arba žalias, atsižvelgiant į pastatymo vietą, o logotipas – rudas
644	Lietuvos Respublika		Lietuvos Respublikos valstybė. Kelio ženklas statomas prie valstybės sienos perėjimo punktu

645

**Automatinė
greičio
kontrolė**

Kelio ruožas, kuriame įrengti nustatyto greičio režimo pažeidimus fiksuojantys automatiniai prietaisai. Ne gyvenvietėse kelio ženklas statomas 150–300 m, o gyvenvietėse – 50–100 m atstumu iki greičio režimo pažeidimus fiksuojančio automatinio prietaiso. Prireikus šis ženklas gali būti pastatytas kitokiu atstumu, kuris tuo atveju nurodomas 801 lentelėje