

**Kelių eismo taisyklių 1 priedas**  
**KELIO ŽENKLAI**

**I. Įspėjamieji ženklai**










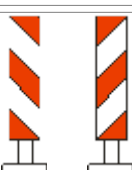

1. Įspėjamieji ženklai, įspėjantys vairuotoją apie būsimą pavojingą kelio ruožą, kuriuo važiuojant reikia imtis atitinkamų atsargumo priemonių, yra šie:

Nr.	Pavadinimas	Pavyzdys	Paiškinimas
101	<b>Pervaža su užtvaru</b>		Geležinkelio pervaža su pakeliamuoju užtvaru
102	<b>Pervaža be užtvoro</b>		Geležinkelio pervaža be pakeliamojo užtvoro
103	<b>Pakeliamasis tiltas</b>		Įspėja apie artėjimą prie pakeliamojo tilto
104	<b>Krantinė</b>		Įvažiavimas į krantinę arba krantą
105	<b>Vaikai</b>		Kelio ruožas prie vaikų įstaigos (mokyklos, žaidimų aikštelės ir panašiai), kur važiuojamojoje dalyje gali būti vaikų
106	<b>Darbai kelyje</b>		Kelio ruožas, kuriame dirbama. Jeigu darbai trumpalaikiai, ženklas gali būti pastatytas 10-15 m atstumu nuo jų vietos arba pritvirtintas ant kelyje dirbančių transporto priemonių ir mechanizmų
107	<b>Sankryža</b>		Lygiareikšmių kelių sankirta
108	<b>Sankryža su šalutiniu keliu</b>		Pagrindinį kelią kerta šalutinis kelias

109	Šalutinis kelias iš dešinės		Prie pagrindinio kelio iš dešinės pusės prisijungia šalutinis kelias
110	Šalutinis kelias iš kairės		Prie pagrindinio kelio iš kairės pusės prisijungia šalutinis kelias
111	Žiedinė sankryža		Sankryža, kurioje privaloma važiuoti ratu
112	Šviesoforas		Sankryža, pėsčiųjų perėja arba kelio ruožas, kuriame eismas reguliuojamas šviesoforais
113	Vingis į dešinę		Mažo spindulio arba riboto matomumo kelio vingis į dešinę pusę
114	Vingis į kairę		Mažo spindulio arba riboto matomumo kelio vingis į kairę pusę
115	Vingiai		Kelio ruožas su mažo spindulio arba riboto matomumo vingiais. Pirmasis vingis į dešinę
116	Vingiai		Kelio ruožas su mažo spindulio arba riboto matomumo vingiais. Pirmasis vingis į kairę
117	Stati nuokalnė		
118	Stati įkalnė		

119	<b>Slidus kelias</b>		Kelio ruožas su slidesne negu prieš tai buvusiame ruože važiuojamąja dalimi
120	<b>Nelygus kelias</b>		Kelio ruožas su važiuojamosios dalies nelygumais (kelio bangos, kalneliai, duobės, nesklاندžios sandūros su tiltais ir kita)
121	<b>Žvyras</b>		Patobulintos dangos kelio ruožas, kuriame iš po ratų gali būti išsviesta žvyro, skaldos ir panašiai
122	<b>Pavojingas kelkraštis</b>		Kelio ruožas su netvirtu, duobėtu kelkraščiu
123	<b>Susiaurėjimas</b>		Važiuojamosios dalies susiaurėjimas iš abiejų pusių
124	<b>Susiaurėjimas iš dešinės</b>		Važiuojamosios dalies susiaurėjimas iš dešinės pusės
125	<b>Susiaurėjimas iš kairės</b>		Važiuojamosios dalies susiaurėjimas iš kairės pusės
126	<b>Dvipusis eismas</b>		Važiuojamosios dalies ruožo su priešpriešiniu eismu pradžia
127	<b>Pėsčiųjų perėja</b>		Nurodomaisiais ženklais „Pėsčiųjų perėja“ ir 1.13.1-1.13.3 ženklinimo linijomis arba tik nurodomaisiais ženklais „Pėsčiųjų perėja“ pažymėta pėsčiųjų perėja
128	<b>Pėstieji</b>		Kelio ruožas, kurio važiuojamąja dalimi (kelkraščiu) skersai arba išilgai kelio vaikšto pėstieji

129	<b>Dviračių takas</b>		Kelių kerta dviračių takas
130	<b>Gyvulių pergana</b>		
131	<b>Laukiniai žvėrys</b>		
132	<b>Krintantys akmenys</b>		Kelio ruožas, kuriame galimos griūtys, nuošliaužos, krintantys akmenys
133	<b>Šoninis vėjas</b>		
134	<b>Lėktuvai</b>		Kelio ruožas, virš kurio kyla arba leidžiasi lėktuvai
135	<b>Transporto grūstis</b>		Kelio ruožas, kuriuo dėl transporto priemonių susigrūdimo sunku važiuoti
136	<b>Daug eismo įvykių</b>		Kelio ruožas, kuriame įvyksta daug eismo įvykių
137	<b>Kiti pavojai</b>		Kelio ruožas, kuriame yra kitais ženklais nenumatytų pavojų
138	<b>Vienkelis geležinkelis</b>		Geležinkelio perėja be pakeliamojo užtvaro per vienkeltį geležinkelį. Ženklas statomas prieš pat geležinkelio perėją
139	<b>Daugiakelis geležinkelis</b>		Geležinkelio perėja be pakeliamojo užtvaro per dviejų ir daugiau kelių geležinkelį. Ženklas statomas prieš pat geležinkelio perėją

140	<b>Artėjama prie pervažos</b>		Įspėja apie artėjimą prie geležinkelio pervažos ne gyvenvietėse. Ženklas statomas toliausiai nuo geležinkelio pervažos, dešinėje kelio pusėje
141	<b>Artėjama prie pervažos</b>		Įspėja apie artėjimą prie geležinkelio pervažos ne gyvenvietėse. Ženklas statomas dešinėje kelio pusėje
142	<b>Artėjama prie pervažos</b>		Įspėja apie artėjimą prie geležinkelio pervažos ne gyvenvietėse. Ženklas statomas arčiausiai geležinkelio pervažos, dešinėje kelio pusėje
143	<b>Artėjama prie pervažos</b>		Įspėja apie artėjimą prie geležinkelio pervažos ne gyvenvietėse. Ženklas statomas toliausiai nuo geležinkelio pervažos, kairėje kelio pusėje
144	<b>Artėjama prie pervažos</b>		Įspėja apie artėjimą prie geležinkelio pervažos ne gyvenvietėse. Ženklas statomas kairėje kelio pusėje
145	<b>Artėjama prie pervažos</b>		Įspėja apie artėjimą prie geležinkelio pervažos ne gyvenvietėse. Ženklas statomas arčiausiai geležinkelio pervažos, kairėje kelio pusėje
146	<b>Posūkio kryptis į dešinę</b>		Važiavimo kryptis ribotai matomo, mažo spindulio kelio vingyje, kelio susiaurėjimo arba kelio remonto, statybos darbų vietoje
147	<b>Posūkio kryptis į kairę</b>		Važiavimo kryptis ribotai matomo, mažo spindulio kelio vingyje, kelio susiaurėjimo arba kelio remonto, statybos darbų vietoje
148	<b>Eismo krypčių išsiskyrimas</b>		Važiavimo kryptys T formos sankryžoje, kelių atsišakojime arba kelio remonto, statybos darbų vietoje
149	<b>Nukreipiamoji gairė</b>		Kelio darbų vietoje žymi eismo juostos ribas ir važiavimo trajektoriją
150	<b>Provėžos</b>		Kelio ruožas, kuriame yra išilginių nelygumų

2. Ne gyvenvietėse 101–137, 150 įspėjamieji ženklai statomi 150–300 m, o gyvenvietėse – 50–100 m atstumu iki pavojingo kelio ruožo pradžios. Prireikus šie įspėjamieji ženklai gali būti pastatyti kitokiu atstumu, kuris tuo atveju nurodomas 801 lentelėje „Atstumas iki objekto“. Jeigu reikia, 140–145 įspėjamieji ženklai gali būti statomi gyvenvietėse.

3. Ne gyvenvietėse 101-106 įspėjamieji ženklai kartojami. Antrasis kelio ženklas statomas ne arčiau kaip 50 m iki pavojingo ruožo.

4. Jeigu įspėjamieji ženklai statomi kartu su 805 lentele „Galiojimo zona į priekį“, ši lentelė nurodo, kokio ilgio yra pavojingas ruožas, kuris prasideda už 150-300 m (ne gyvenvietėse) arba už 50-100 m (gyvenvietėse) nuo įspėjamojo ženklo pastatymo vietos.